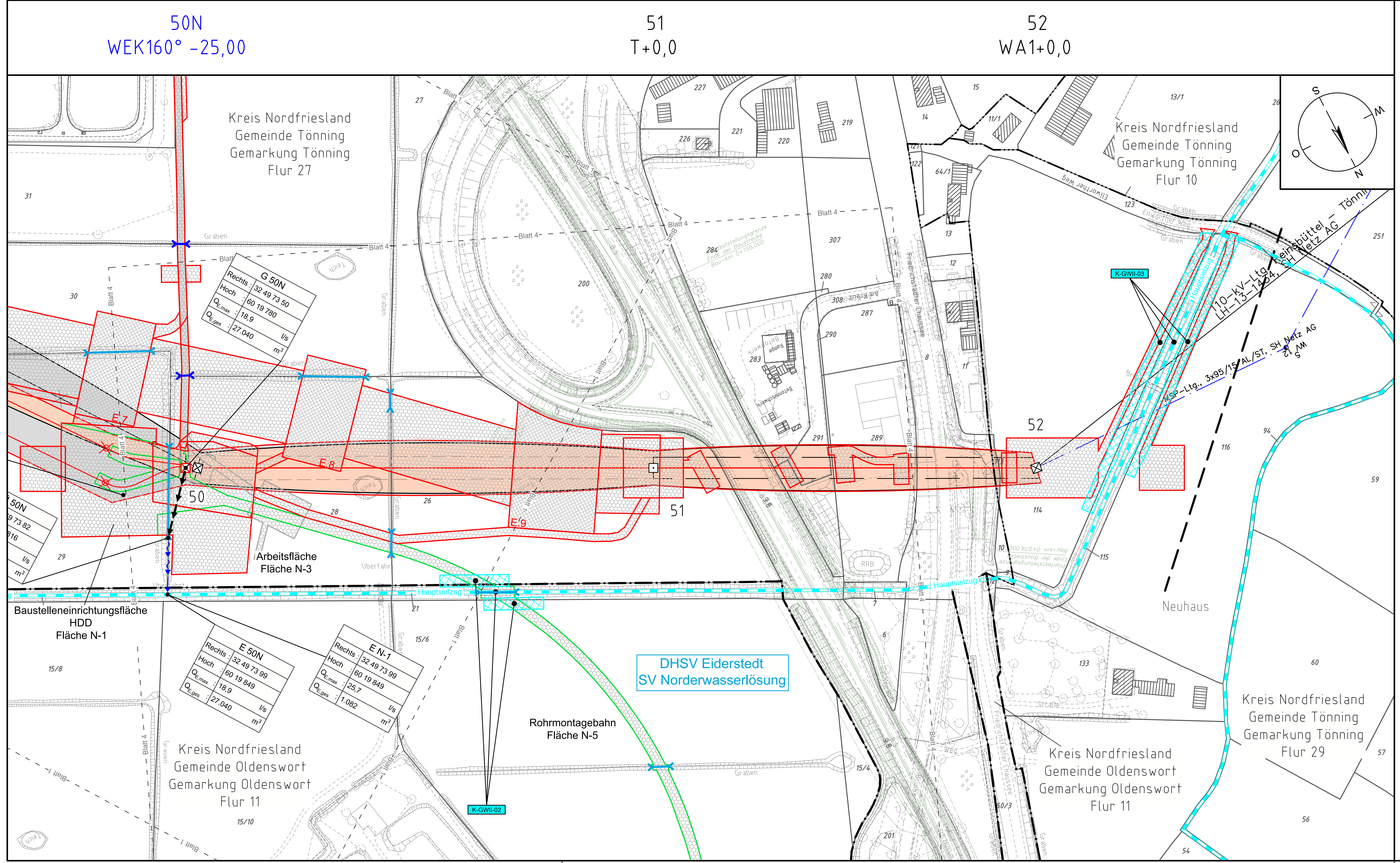

Revisionsstand

Nr.	Art der Änderung	Datum	Name
	Plangrundlage		
PL1	Änderung "E.ON Hanse AG" in "SH Netz AG" / siehe Anlage 12.4.1 (soweit für dargestellte Planinhalte relevant)	18.12.15	WN
PL2	Siehe Anlage 12.4.1 (soweit für dargestellte Planinhalte relevant)	22.08.16	WN
PL5	Siehe Anlage 12.4.1 (soweit für dargestellte Planinhalte relevant)	07.10.16	WN
PL6	Siehe Anlage 12.4.1 (soweit für dargestellte Planinhalte relevant)	09.07.18	WN
PL7	Siehe Anlage 12.4.1 (soweit für dargestellte Planinhalte relevant)	06.08.18	WN
PL8	Siehe Anlage 12.4.1 (soweit für dargestellte Planinhalte relevant)	02.10.18	WN
PL9	Siehe Anlage 12.4.1 (soweit für dargestellte Planinhalte relevant)	05.03.19	WN
PL10	Siehe Anlage 12.4.1 (soweit für dargestellte Planinhalte relevant)	16.10.20	WN
PL11	Siehe Anlage 12.4.1 (soweit für dargestellte Planinhalte relevant)	21.01.20	WN
PL12	Siehe Anlage 12.4.1 (soweit für dargestellte Planinhalte relevant)	16.10.20	WN
PL11	Siehe Anlage 12.4.1 (soweit für dargestellte Planinhalte relevant)	03.08.23	WN
	Planungsgrundlage		
PG1	Darstellung Mitteldeich Eider	18.12.15	WN
	Wasserwirtschaftliche Planung		
WP1	Plankopf, Legende u. Symbole / Entfall Versickermulden bei Fläche S-2 sowie E S-2(1) u. E S-2(2), Entfall weitere Vorflut Ü 35.02+ sowie Ü35.02+ und E 35.02+, Entfall Ü N1-(1), Änderung bei E-S-1 / Änderungen im Bereich benutzter Wasserläufe, Änderung E 47N / Änderung K-GLA-01, K-GLA-05, K-GLA-10, K-SGW-03, K-SGW-04 u. K-GWI-01, Ergänzung K-GLA-11, Entfall K-GLA-02, K-GLA-03, K-SGW-01 u. K-SGW02 / Ergänzung K-ÜSG-01 / Anpassungen bei Lage u. Durchmesser von Durchlässen, Änderung u. Ergänzung Gewässerrand- und Schutzstreifen / Änderungen Baustraßen / Änderung Arbeitsflächen / Verschiebung Mast 47N, 49N / Verschiebung Rohrmontagebahn / Verschiebung Teilerdverkabelung / Vergrößerung Versickerungsmulde / Verschiebung K-GW-II / Aufhebung Betroffenheit K-SGW-06 / Änderung K-DM-K2; K-GWI-01; U-DM-K1; K-GWII-01; K-GWII-02	18.12.15	WN
WP1	Änderung K-GWII-02		
WP1	Blattnummern	05.08.19	WN
WP1	Entfall Schlauchleitung GN-1; Ü N-1	16.12.19	WN
WP1	Änderung laut Plan-QS	21.01.20	WN

Legende - Fortsetzung:

Entwässerung

- Grenze Wasser- und Bodenverband
- Anlage Wasser- und Bodenverband, mit Bezeichnung, gemäß DAV, ohne Deiche (0212)
- Anlage Wasser- und Bodenverband, mit Bezeichnung, gemäß DDV, Deich (Mitteldeich Eider linkes Ufer Anlage 1177)
- Wasserlauf, offen, benutzt, Ableitung
- Wasserlauf, verrohrt, benutzt, Ableitung
- Versickermulde, geplant
- Trasse von fliegenden Schlauchleitungen als Ableitung von Wasserhaltungsanlagen
- Referenzpunkt Grundwasserentnahme (G 49N)
- Durchlass oder Verrohrung, dauerhaft
- Durchlass oder Verrohrung, temporär
- Gewässerrandstreifen gemäß WHG und LWG (Breite 5 m) bzw. Schutzstreifen gemäß Satzung eines Wasser- und Bodenverbandes (Breite gemäß Satzung)
- Laufende Nummer für Anlagen in oder an oberirdischen Gewässern gemäß WHG und LWG bzw. innerhalb von Gewässerrandstreifen gemäß WHG und LWG bzw. innerhalb von Schutzstreifen gemäß Satzung eines Wasser- und Bodenverbandes, mit Referenzpunkt (K-GWII-001)
- Deichschutzstreifen gemäß LWG
- Laufende Nummer für Anlagen auf oder in Deichen gemäß LWG bzw. im Deichvorland gemäß LWG mit Referenzpunkt (K-DS-001)

Benutzungsumfang von Entwässerungseinrichtungen, landwirtschaftlichen Entwässerungssystemen oder oberirdischen Gewässern gemäß WHG

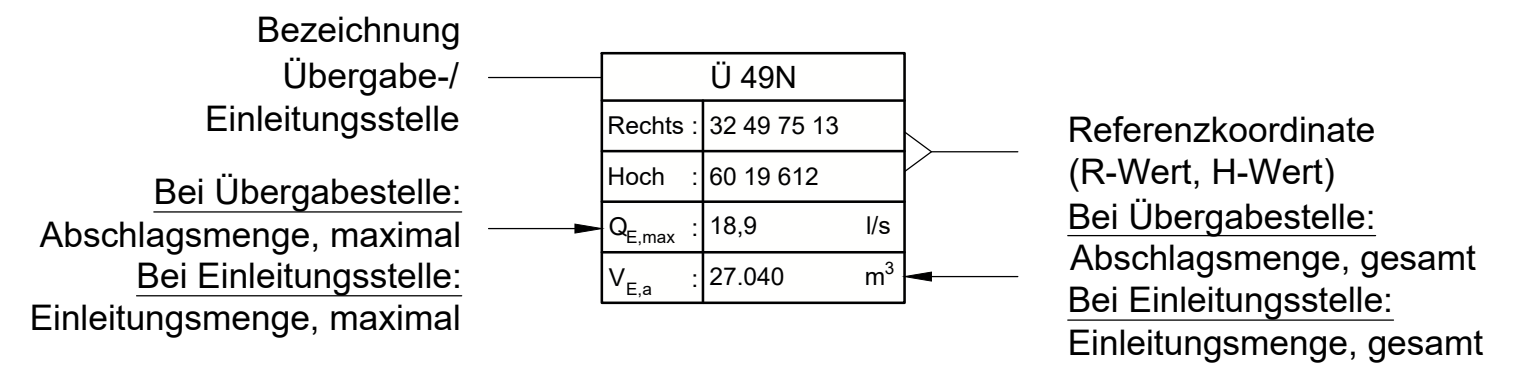

Die geografische Lage von Grundwasserentnahmestellen ist gleichzusetzen mit den Standorten von geplanten Wasserhaltungsanlagen, die wiederum gleichzusetzen sind mit den Standorten von geplanten Masten und offenen Kabelgräben.

Anlage 12.11.4
Blatt 5/5

TenneT
Taking power further

110-kV-Ltg. Reinsbüttel – Tönning
LH-13-1434

Lageplan
Wasserwirtschaftliche Maßnahmen
Mast Nr. 50N – Mast Nr. 52

Deckblatt

Legende:

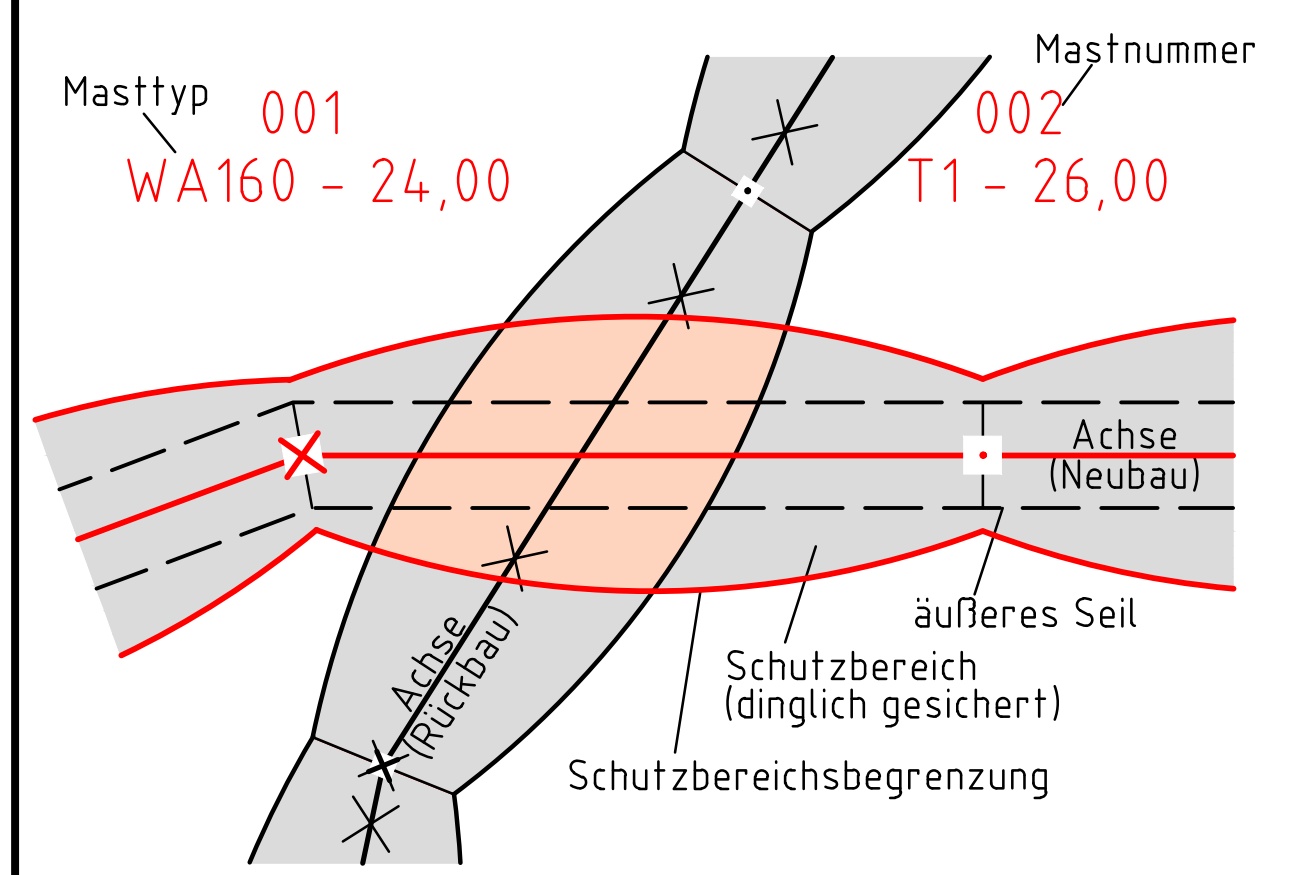

- 86 Flurstücksnummer
- Abspannmast
- Tragmast

Grenzen:

- Kreis
- Stadt/Gem.
- Gemarkung
- Flur
- Flurstück
- Verfahrensgrenze

Rechtserwerb:

- dauerhafte Flächeninanspruchnahme durch 110-kV-Ltg. "dingliche Sicherung"
- bauzeitliche Flächeninanspruchnahme durch Neubau 110-kV-Ltg.
- bestehende "dingliche Sicherung" durch 110-kV-Ltg. (entfällt)
- bauzeitliche Flächeninanspruchnahme durch Rückbau 110-kV-Ltg.
- bestehende "dingliche Sicherung" 110-kV-Ltg./dauerhafte Flächeninanspruchnahme durch Neubau
- bauzeitliche Flächeninanspruchnahme durch Rohrmontagebahn

Planfeststellungsunterlage

Aufgestellt
Bayreuth, 30.09.2014
TenneT TSO GmbH

i.V. [signature] i.A. [signature]

Lindemann Ingenieurgesellschaft mbH
Etatsrätin-Doos-Straße 22
25554 Wilster
Tel. 04823 / 922 49-0
Fax 04823 / 922 49-11
Lindemann + Ulrich Ingenieure GmbH & Co. KG

Maßstab 1 : 2000 | Einheit Meter

Zust.	Änderung	Datum	Name
10.	s. Revisionsstand	16.12.2019	WN
11.	s. Revisionsstand	21.01.2020	WN
12.	s. Revisionsstand	16.10.2020	WN
13.	s. Revisionsstand	10.06.2021	WN
14.	s. Revisionsstand	27.07.2021	WN
15.	s. Revisionsstand	03.08.2023	WN

Zust.	Änderung	Datum	Name
1.	s. Revisionsstand	18.12.2015	TM
2.	s. Revisionsstand	22.08.2016	WN
3.	s. Revisionsstand	07.10.2016	WN
4.	s. Revisionsstand	09.07.2018	WN
5.	s. Revisionsstand	06.08.2018	WN
6.	s. Revisionsstand	02.10.2018	WN
7.	s. Revisionsstand	05.03.2019	WN
8.	s. Revisionsstand	26.03.2019	WN
9.	s. Revisionsstand	27.11.2019	WN

	Datum	Name
Bearb.	26.09.2014	Danger
Gepr.	26.09.2014	Schmidt
Norm	DIN EN 50341-3-4: 01/2011	
Fachbereich TL		

Urspr.:

Kartengrundlage © GeoBasis-DE/LVermGeo SH (www.LVermGeoSH.schleswig-holstein.de)